


## Popis upravenej bežkárskej trasy v obci Svrčinovec



Dĺžka upravovanej trasy po štátnu hranicu s ČR: **3,5km**

Dĺžka tréningového okruhu v časti Kolibiská: **700m**

Náročnosť: **mierne náročná**

Počet upravovaných stôp: **2 bežkárske, 1 pre peších turistov**

Náväznosť na bežkárske trasy: **Studeničné-** pokračovanie po zelenej značke od štátnej hranice s ČR, táto trasa naväzuje na trasu **Studeničné- Mosty u Jablunkova**, alebo **Studeničné- Gírová**

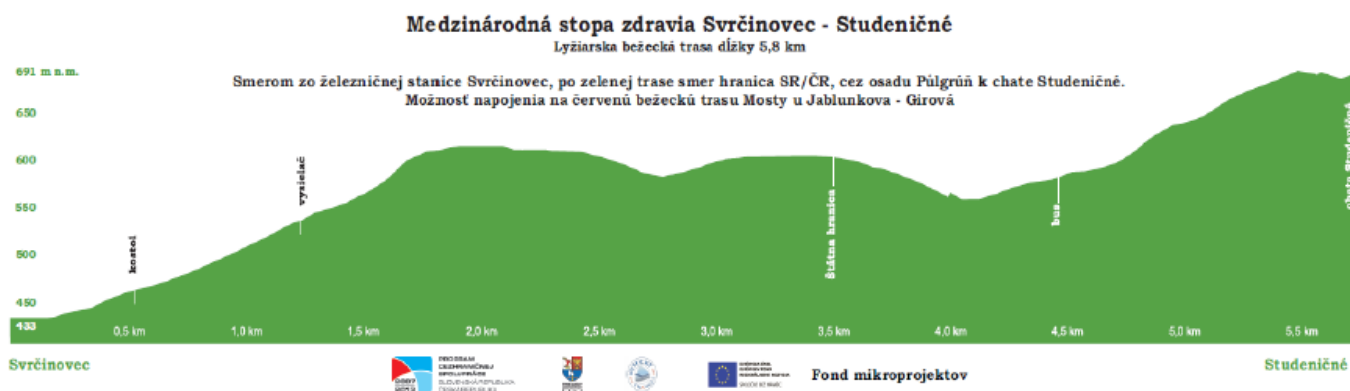
GPS: začiatok trasy pri kostole: **N 49°29.006'**

koniec trasy pri štátnej hranici: **N 49°30.502'**

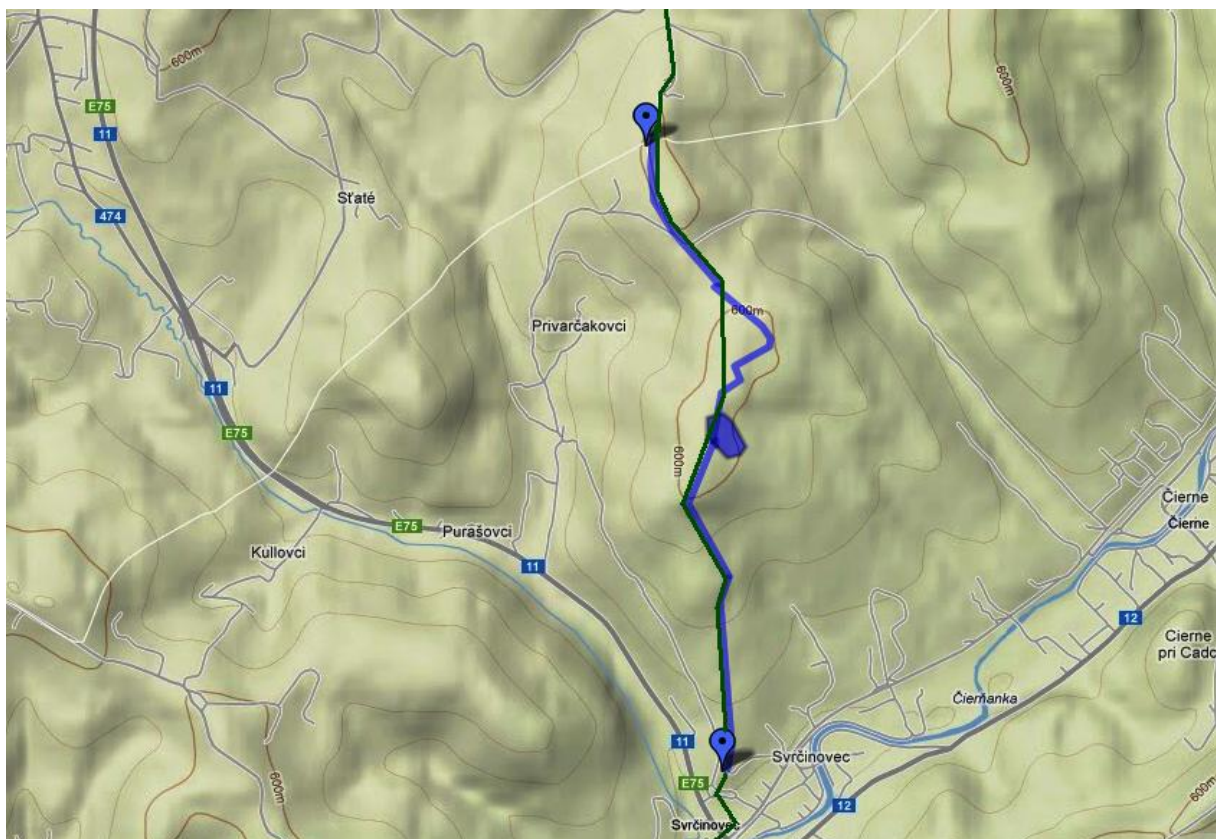
### 1.Zelená :

Trasa začína nad kostolom a kopíruje trasu zeleného turistického značenia. Pokračovanie je okolo telekomunikačného vysielača po lúke smerom k časti Kolibiská, kde trasa prechádza cez les. V časti Kolibiská je upravený nenáročný tréningový okruh s dĺžkou 700 metrov . Trať sa na konci okruhu odkláňa od zelenej značky vpravo, kde sa po krátkom miernom klesaní cez les znova napája na zelenú v časti Bukovec (Búčnik). Mierne stúpanie pokračuje až k štátnej hranici s ČR, kde je možnosť pokračovať cez osadu Polgrúň po zelenej až na Studeničné.

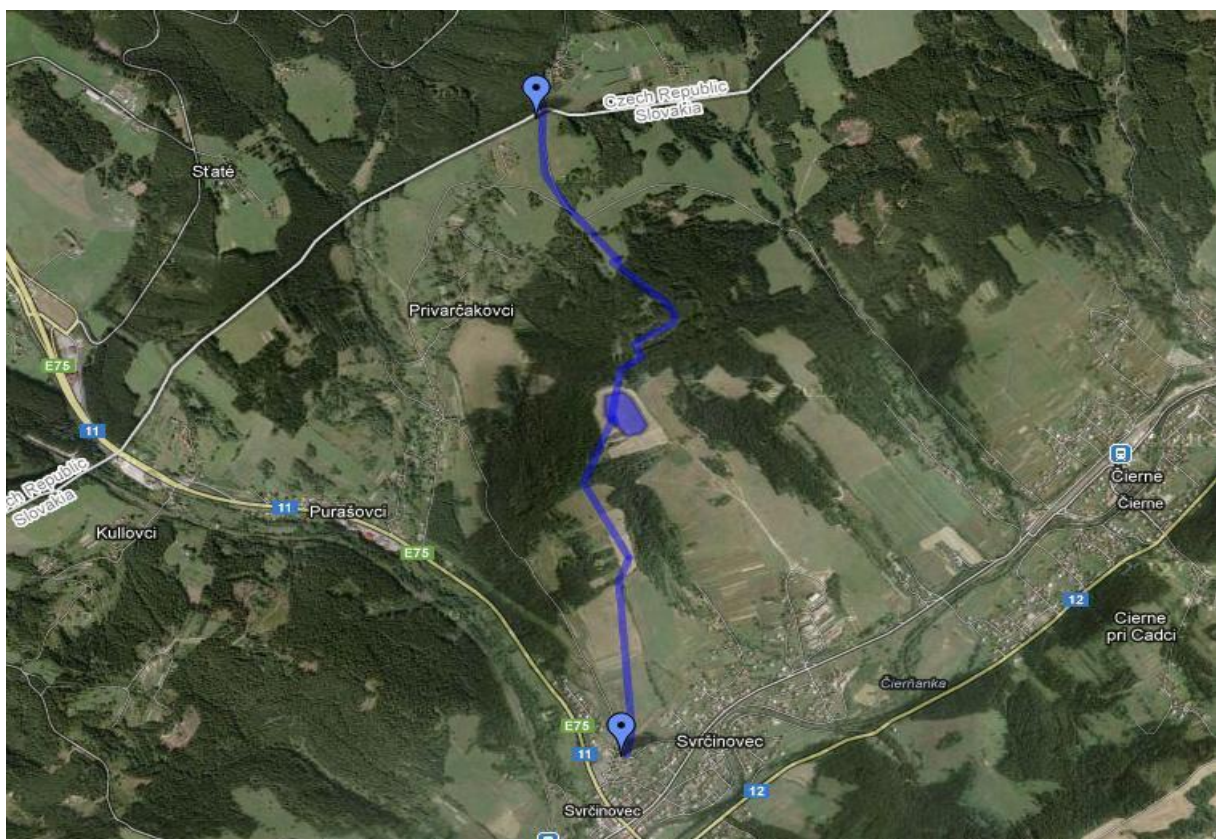
### Výškový profil trasy:



Terénna mapa:



Satelitná mapa:



[Mapa trasy](#)

Fotopopis trasy:




1. Začiatok stopy nad kostolom



2. Pokračovanie okolo vysieláča po zelenej turistickej značke.



3. Upravované 2 stopy pre bežkárov, naľavo jedna pre peších turistov.



4. Mierne stúpanie nad vysielateľom.



5. Tréningový okruh – 700m



6. Okruh- pohľad z druhej strany



7. Pokračovanie po zelenej turistickej značke cez Bukovec (Búčník)



8. Prístrešok pri štátnej hranici s ČR a osada Polgrúň.

Vypracovanie a fotodokumentácia: Dominik Špilák

Mapy: [www.maps.google.com](http://www.maps.google.com)

Externé materiály: výškový profil trasy dodala Mgr. Marta Sláviková

©2013