


ÚZEMNÝ PLÁN OBCE SVRČINOVEC ZMENA A DOPLNOK Č.1

STAV: NÁVRH VÝHEAD LEGENDA:

 HRANICA X X KATASTRÁLNEHO ÚZEMIA OBCE

ZOZNAM VEREJNOPROSPESŇNÝCH STAVIEB - ZMENA A DOPLNOK Č.1

ENERGOSTAVBY - VEREJNOPROSPESŇNÉ STAVBY PRE ZASOBOVANIE ELEKTRICKOU ENERGIOU A TEPLOM

E2 VÝSTAVBA KOMPAKTNÝCH TRAFOSTANÍC T15 - 400 kVA, T16 - 400 kVA, T17 - 160 kVA, T18 - 160 kVA, T19 - 250 kVA, T20 - 100 kVA, T21 - 160 kVA, T22 - 250 kVA VRÁTANE PRÍPOJOK K NÁVRH TRAFOSTANCIAM

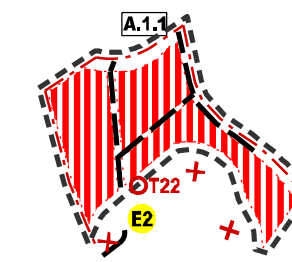
OSTATNÉ

O6 VYBUDOVANIE OBECNÉHO ŠPORTOVO-REKREAČNÉHO HRISKA A DETSKÉHO HRISKA V LOKALITE U KATRÁKOV NA ĽAVOM BREHU CIEŤNARŤKY

k.ú. Mosty u Jablunkova

k.ú. Čierne

25 DETSKÉ HRISKO - NÁVRH



Vajdiakovci

Jurňšovci

U Cyprichov

Mališkovci

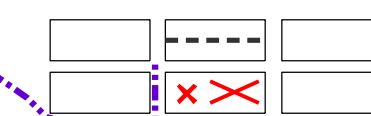


Katrakovci

U Blažkov

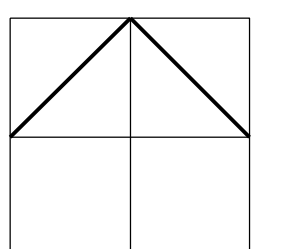
Mišovci

k.ú. Čadca



HRANICA RIEŠENÉHO ÚZEMIA ZMENY A DOPLNKU Č.1 ÚPN-O SVRČINOVEC

JAVY NA ZRUŠENIE



ČÍSLO SADY

HLAVNÝ RIEŠITEL:	ING. ARCH. PETER NEZVAL	ARCHITEKTONICKÉ ATELIÉRY	AUT
ZODP. PROJEKTANT:	ING. ARCH. PETER NEZVAL		
VYPRACOVAL:	ANNA VALACHOVÁ	ING. ARCH. PETER NEZVAL AUTORIZOVANÝ ARCHITEKT	
OBSTARÁVATEL:	OBEC SVRČINOVEC	M. ŠÍNSKEHO 7, 010 07 ŽILINA TEL./FAX: 041/7001052	
ZÁST. OBSTARÁVATEĽA:	ING. ARCH. JÁN BURIAN		
NÁZOV:	ÚZEMNÝ PLÁN OBCE SVRČINOVEC ZMENA A DOPLNOK Č.1	STUPEŇ:	ZaD č.1 ÚPN-O
		MIERKA:	1:10 000
OBSAH:	KOMPLEXNÝ VÝKRES PRIESTOROVÉHO USPORIADANIA A FUNKČNÉHO VYUŽÍVANIA ÚZEMIA S VYZNAČENOU ZÁVÄZNOU ČASŤOU RIEŠENIA A VPS	FORMÁT:	DÁTUM: 07/2018
		PROF.:	Č. V.:
		Z. Č.:	02