
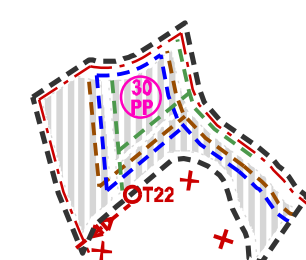


ÚZEMNÝ PLÁN OBCE SVRČINOVEC ZMENA A DOPLNOK Č.1

STAV: NÁVRH VÝHEJD LEGENDA:

 HRANICA X X KATASTRÁLNEHO ÚZEMIA OBCE

k.ú. Mosty u Jablunkova

k.ú. Čierne



Vajdiakovci

Jurňákovci

U Cyprichov

Mališkovci

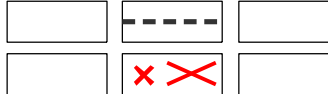


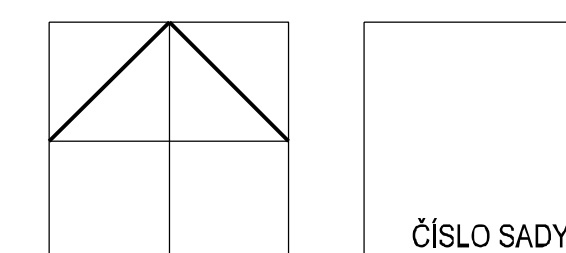
U Blažkov

Katrakovci

Mišovci

k.ú. Čadca

 HRANICA RIEŠENÉHO ÚZEMIA ZMENY A DOPLNKU Č.1 ÚPN-O SVRČINOVEC
 JAVY NA ZRUŠENIE



ČÍSLO SADY

HLAVNÝ RIEŠITEL:	ING. ARCH. PETER NEZVAL	ARCHITEKTONICKÉ	AUT
ZODP. PROJEKTANT:	ING. ARCH. PETER NEZVAL	ATELIÉRY	
VYPRACOVAL:	ANNA VALACHOVÁ	ING. ARCH. PETER NEZVAL AUTORIZOVANÝ ARCHITEKT	
OBSTARÁVATEL:	OBEC SVRČINOVEC	M. ŠINSKÉHO 7, 010 07 ŽILINA TEL./FAX: 041/7001052	
ZÁST. OBSTARÁVATEĽA:	ING. ARCH. JÁN BURIAN		
NÁZOV:	ÚZEMNÝ PLÁN OBCE SVRČINOVEC ZMENA A DOPLNOK Č.1	STUPEŇ:	ZaD č.1 ÚPN-O
		MIERKA:	1:10 000
OBSAH:	VÝKRES RIEŠENIA VEREJNÉHO TECHNICKÉHO VYBAVENIA ÚZEMIA	FORMÁT:	DÁTUM: 07/2018
		PROF.:	Č. V.:
		Z. Č.:	04