



ÚZEMNÝ PLÁN OBCE SVRČINOVEC ZMENA A DOPLNOK Č.1

STAV: NÁVRH VÝHEAD LEGENDA:

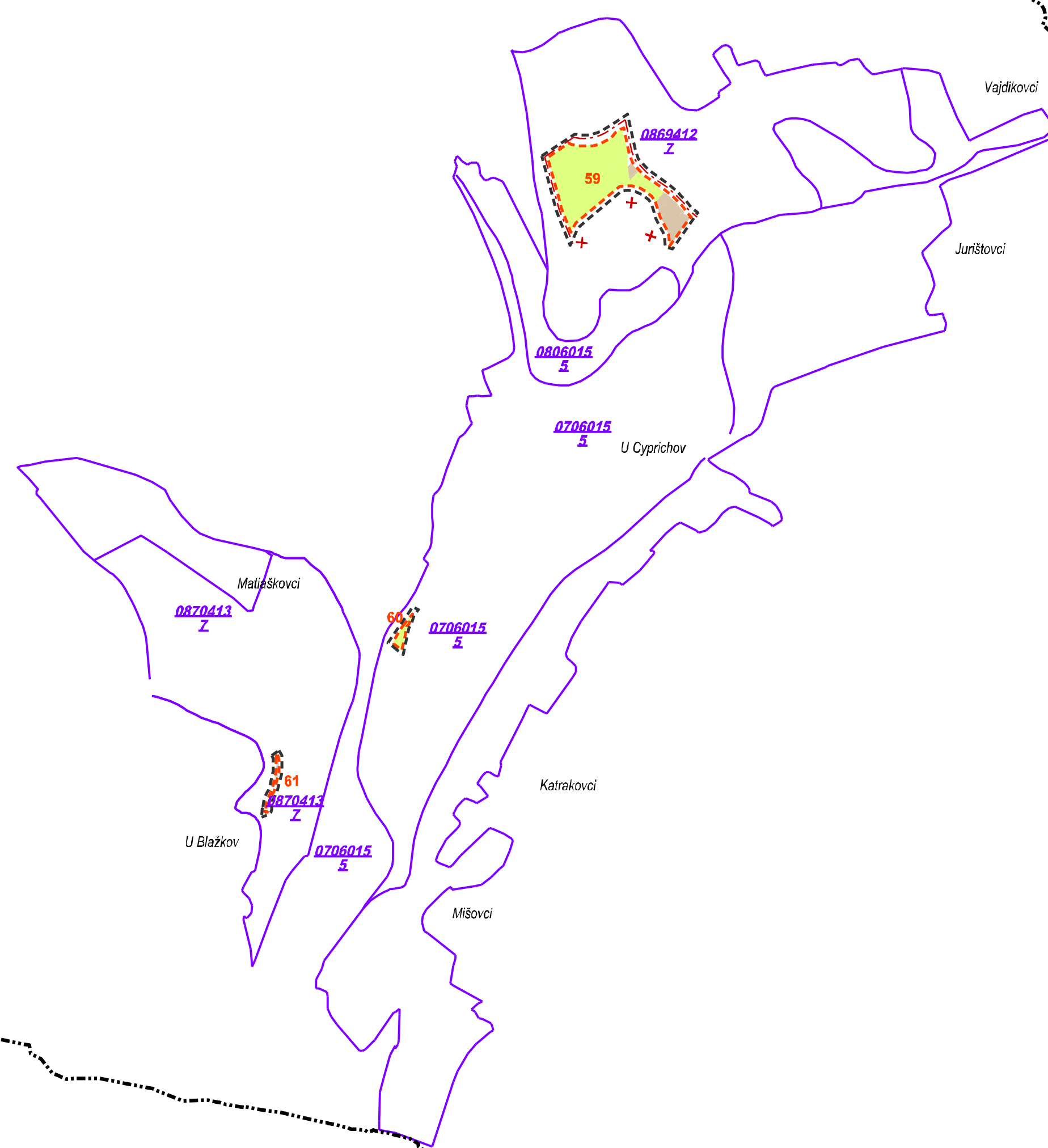

HRANICA
x
x
KATASTRÁLNEHO ÚZEMIA OBCE


HRANICA RIEŠENÉHO ÚZEMIA ZMENY A DOPLNKU Č.1 ÚPN-O SVRČINOVEC

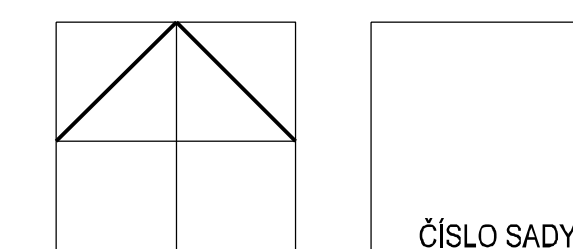

JAVY NA ZRUŠENIE

k.ú. Mosty u Jablunkova

k.ú. Čierne



k.ú. Čadca



HLAVNÝ RIEŠITEL:	ING. ARCH. PETER NEZVAL	ARCHITEKTONICKÉ	AUT
ZODP. PROJEKTANT:	ING. ARCH. PETER NEZVAL	ATELIÉRY	
VYPRACOVAL:	ANNA VALACHOVÁ	ING. ARCH. PETER NEZVAL	
OBSTARÁVATEL:	OBEC SVRČINOVEC	AUTORIZOVANÝ ARCHITEKT	
ZÁST. OBSTARÁVATEĽA:	ING. ARCH. JÁN BURIAN	M. ŠÍNSKEHO 7, 010 07 ŽILINA	
NÁZOV:	ÚZEMNÝ PLÁN OBCE SVRČINOVEC ZMENA A DOPLNOK Č.1	TEL./FAX: 041/7001052	
OBSAH:	VYHODNOTENIE DÔSLEDKOV STAVEBNÝCH ZÁMEROV A INÝCH ZÁMEROV NA PP A LPF	STUPEŇ:	ZaD č.1 ÚPN-O
		MIERKA:	1:10 000
		FORMÁT:	DÁTUM: 07/2018
		PROF.:	Č. V.:
		Z. Č.:	05