
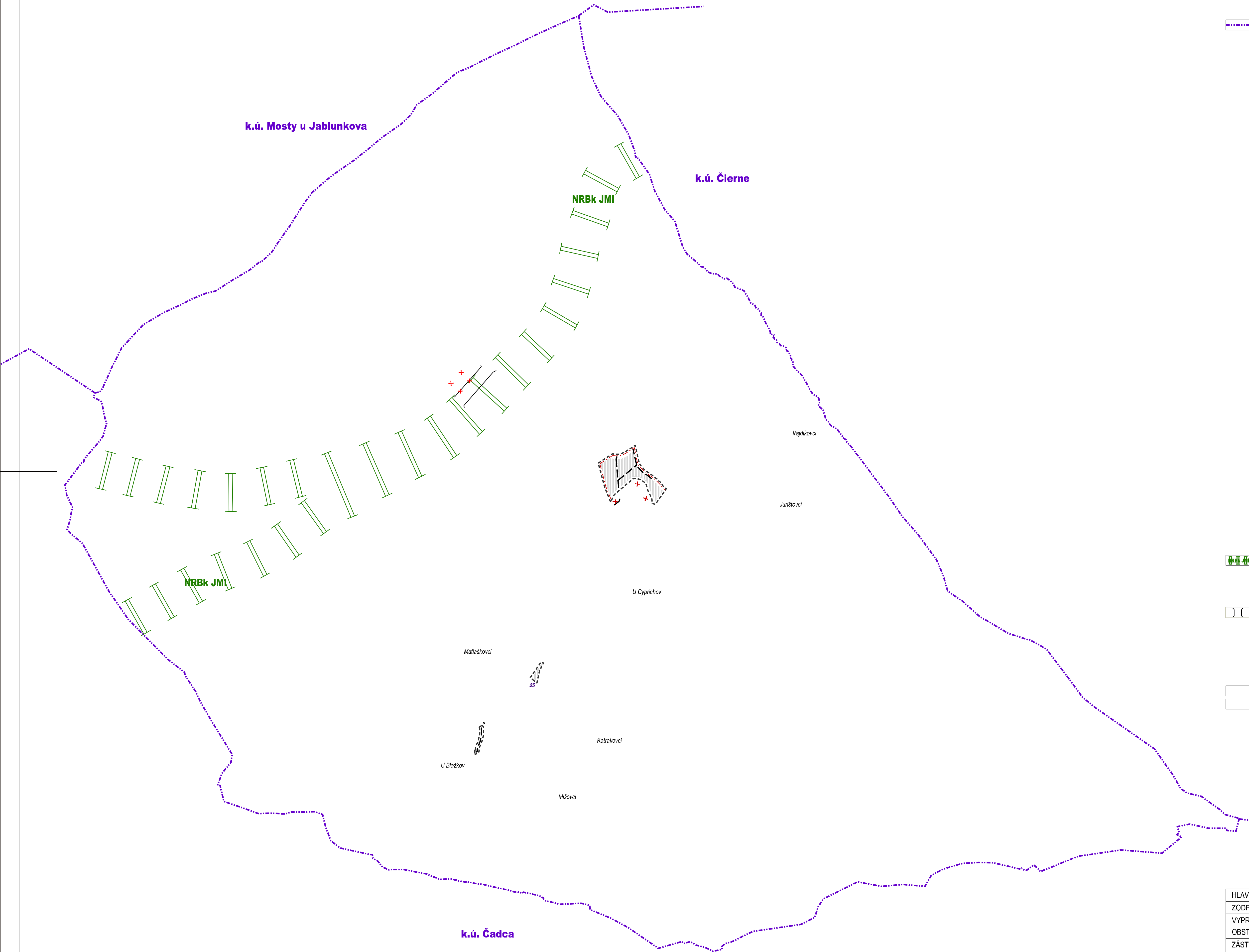

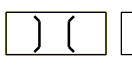


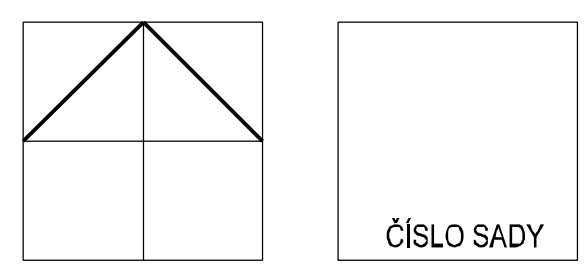


# ÚZEMNÝ PLÁN OBCE SVRČINOVEC ZMENA A DOPLNOK Č.1

STAV: NÁVRH VÝHEAD LEGENDA:  
 HRANICA X X KATASTRÁLNEHO ÚZEMIA OBCE



 MIGRAČNÝ KORIDOR ZVEREÍ PODĽA AKTUALIZÁCIE RÚSES  
 EKODUKT  
 HRANICA RIEŠENÉHO ÚZEMIA ZMENY A DOPLNKU Č.1 ÚPN-O SVRČINOVEC  
 JAVY NA ZRUŠENIE



HLAVNÝ RIEŠITEL:	ING. ARCH. PETER NEZVAL	ARCHITEKTONICKÉ ATELIERY	<b>AUT</b>
ZODP. PROJEKTANT:	ING. ARCH. PETER NEZVAL	ING. ARCH. PETER NEZVAL	AUTORIZOVANÝ ARCHITEKT
VYPRACOVAL:	ANNA VALACHOVÁ	M. ŠINSKÉHO 7, 010 07 ŽILINA	TEL./FAX: 041/7001052
OBSTARÁVATEL:	OBEC SVRČINOVEC		
ZÁST. OBSTARÁVATEĽA:	ING. ARCH. JÁN BURIAN		
NÁZOV:	ÚZEMNÝ PLÁN OBCE SVRČINOVEC ZMENA A DOPLNOK Č.1	STUPEŇ:	ZaD č.1 ÚPN-O
		MIERKA:	1:10 000
OBSAH:	VÝKRES OCHRANY PRÍRODY A TVORBY KRAJINY A PRÍRODY VRÁTANE PRVKOV ÚSES	FORMÁT:	DÁTUM: 07/2018
		PROF.:	Č. V.: 06
		Z. Č.:	